



































* Valor Estimado

POPULAÇÃO URBANA (hab)		SISTEMA DE ESGOTAMENTO SANITÁRIO						NOTAS	SITUAÇÃO	SISTEMA FORMOSO	
							 Emissário Submarino  Esgoto Remanescente  Sistema Existente  Sistema Planejado  ETE / Sistema Desativado	Obs.: Tratamento preliminar já considerado nas ETE's Qaf = vazão afluente Qef = vazão efluente Qproj = vazão de projeto Qeb = vazão de esgoto bruto Qref = vazão de referência Efad = eficiência adotada (projeto, operação ou literatura) ETE = estação de tratamento de esgoto DBO = demanda bioquímica de oxigênio População urbana: fonte SNIS 2013 Sol. individual: remoção adotada = 60% ⊖ = parcela do esgoto total produzido		Município: Formoso	
Bairro/Distrito/ Povoado	De 50.000 a 250.000									Estado: Minas Gerais	
										Operador: Prefeitura Municipal	
Até 5.000	De 250.000 a 1.000.000										
											
De 5.000 a 50.000	Mais de 1.000.000								