

ATLAS DO ABASTECIMENTO DE ÁGUA



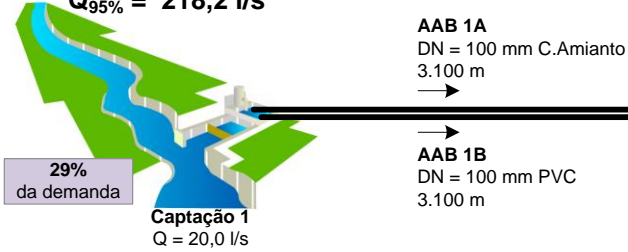
MINISTÉRIO DO
MEIO AMBIENTE



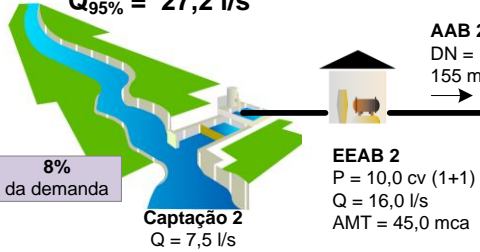
SITUAÇÃO



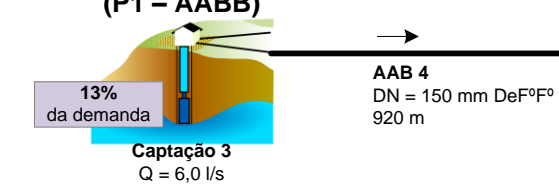
Córrego do Achado Q_{95%} = 218,2 l/s



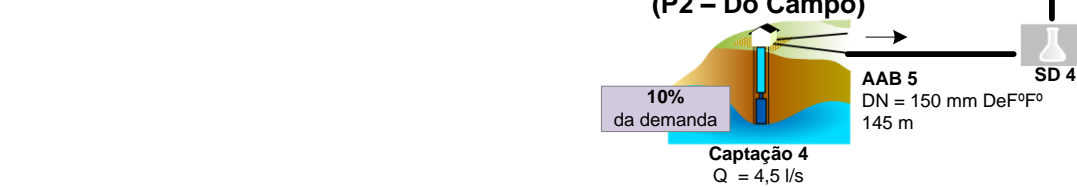
Córrego do Soveno Q_{95%} = 27,2 l/s



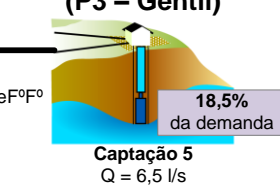
Aquífero Aluvionar (P1 – AABB)



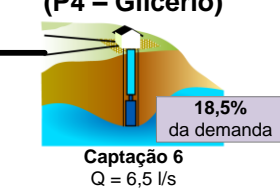
Aquífero Aluvionar (P2 – Do Campo)



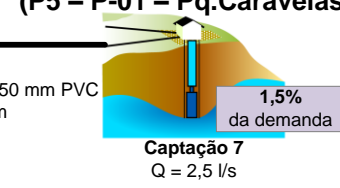
Aquífero Aluvionar (P3 – Gentil)



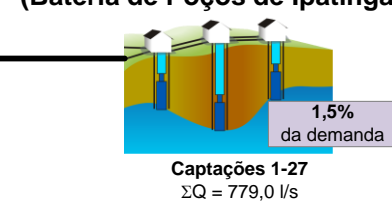
Aquífero Aluvionar (P4 – Glicério)



Aquífero Aluvionar (P5 – P-01 – Pq.Caravelas)



Sist. Int. Vale do Aço Aquífero Aluvionar (Bateria de Poços de Ipatinga)



SANTANA DO PARAÍSO

POPULAÇÃO URBANA (hab)	
Bairro/Distrito/Povoado	De 50.000 a 250.000
Até 5.000	De 250.000 a 1.000.000
De 5.000 a 50.000	Mais de 1.000.000

SISTEMA PRODUTOR		
Adutora	Filtros	Reservatório
Estação Elevatória	Simples	Reservatório Apoiado
Estação de Tratamento de Água	Desinfecção	Reservatório Elevado
Existente	Emergencial	Projetado
Reserva	Alternativo	Insuficiente

TIPOS DE CAPTAÇÃO	
Captação Fio d'Água/Tomada Direta	Poço
Barragem/ Açude	Bateria de n poços
Carro-pipa	

SISTEMA ISOLADO SANTANA DO PARAÍSO	
Município: Santana do Paraíso	Nº 0000
Estado: MG	Código
Data: 05/2018	Fonte: COPASA

