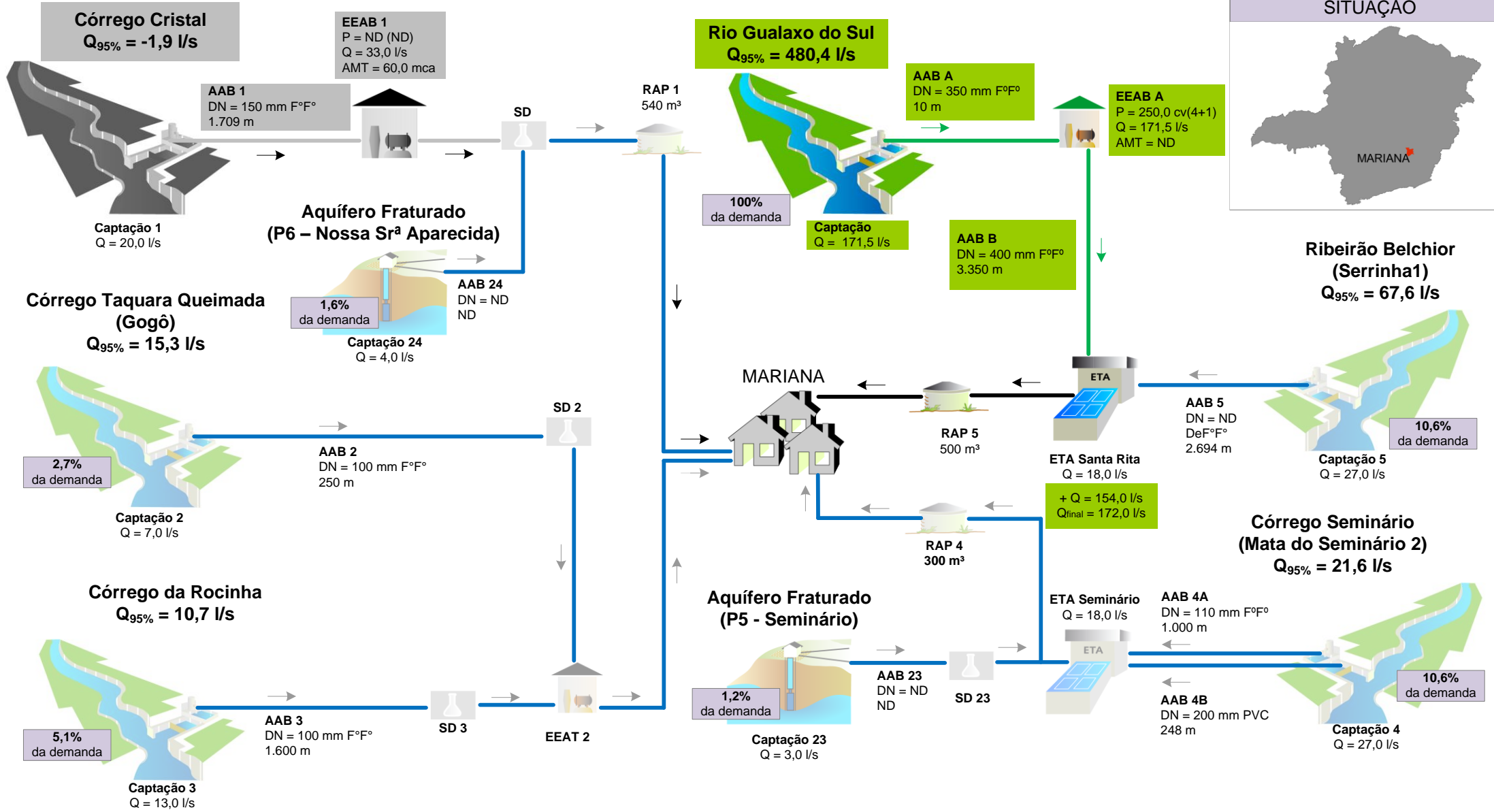


# ATLAS DO ABASTECIMENTO DE ÁGUA



POPULAÇÃO URBANA (hab)	
Bairro/Distrito/Povoado	De 50.000 a 250.000
Até 5.000	De 250.000 a 1.000.000
De 5.000 a 50.000	Mais de 1.000.000

SISTEMA PRODUTOR		
Adutora	Filtros	Reservatório
Estação Elevatória	Simples	Reservatório Apoiado
Estação de Tratamento de Água	Desinfecção	Reservatório Elevado
Existente	Emergencial	Projetado
Reserva	Alternativo	Insuficiente

TIPOS DE CAPTAÇÃO	
Captação Fio d'Água/ Tomada Direta	Poço
Barragem/ Açude	Bateria de n poços
Carro-pipa	

SISTEMA ISOLADO MARIANA (1/3)	
Município: Mariana	
Estado: MG	
Data: 05/2018	



Nº	0000
Código	
Fonte	PREFEITURA

# ATLAS DO ABASTECIMENTO DE ÁGUA



MINISTÉRIO DO  
MEIO AMBIENTE



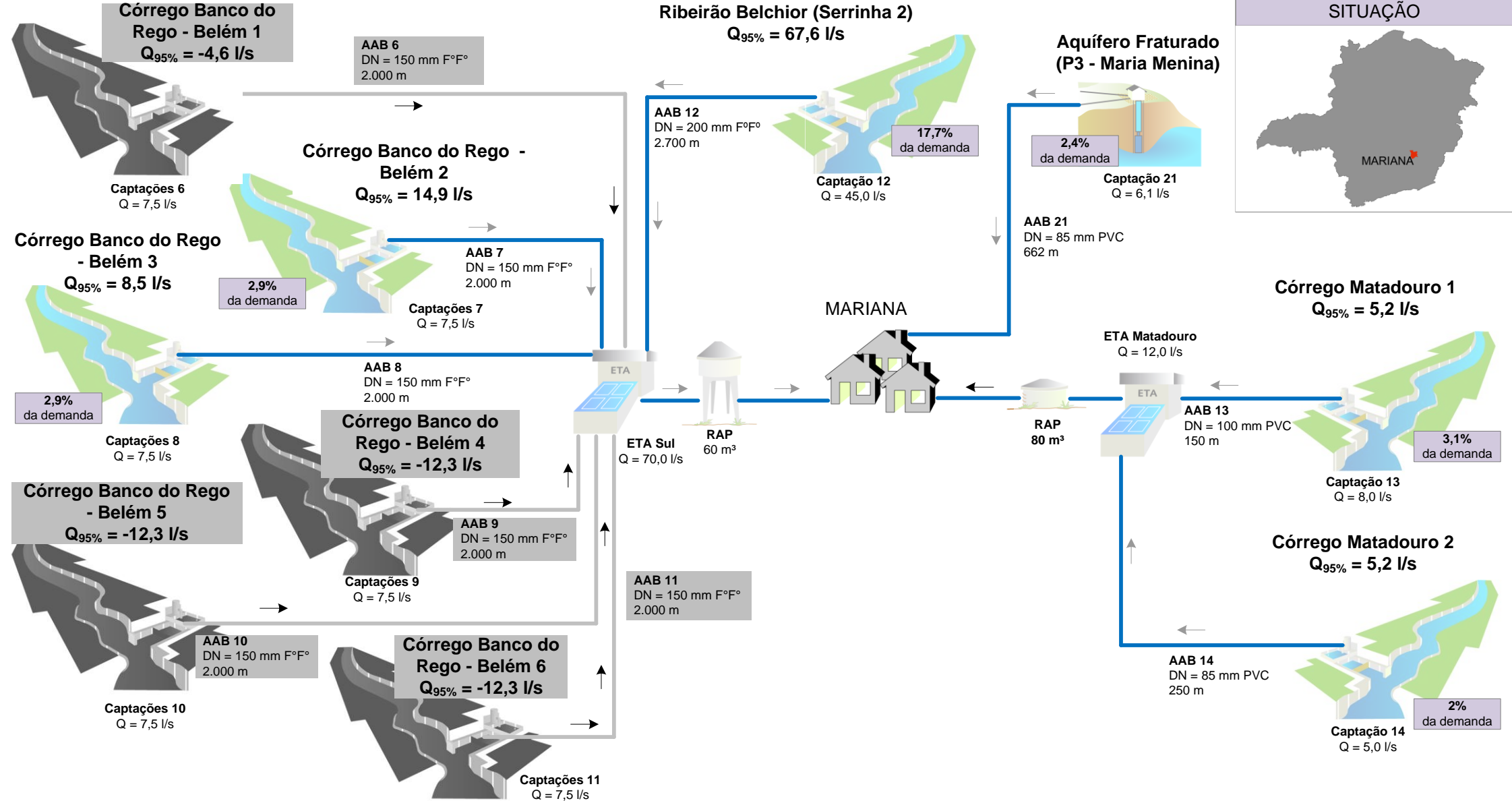
## SITUAÇÃO



## Ribeirão Belchior (Serrinha 2)

$Q_{95\%} = 67,6 \text{ l/s}$

## Aqüífero Fraturado (P3 - Maria Menina)



POPULAÇÃO URBANA (hab)	
Bairro/Distrito/Povoado	De 50.000 a 250.000
Até 5.000	De 250.000 a 1.000.000
De 5.000 a 50.000	Mais de 1.000.000

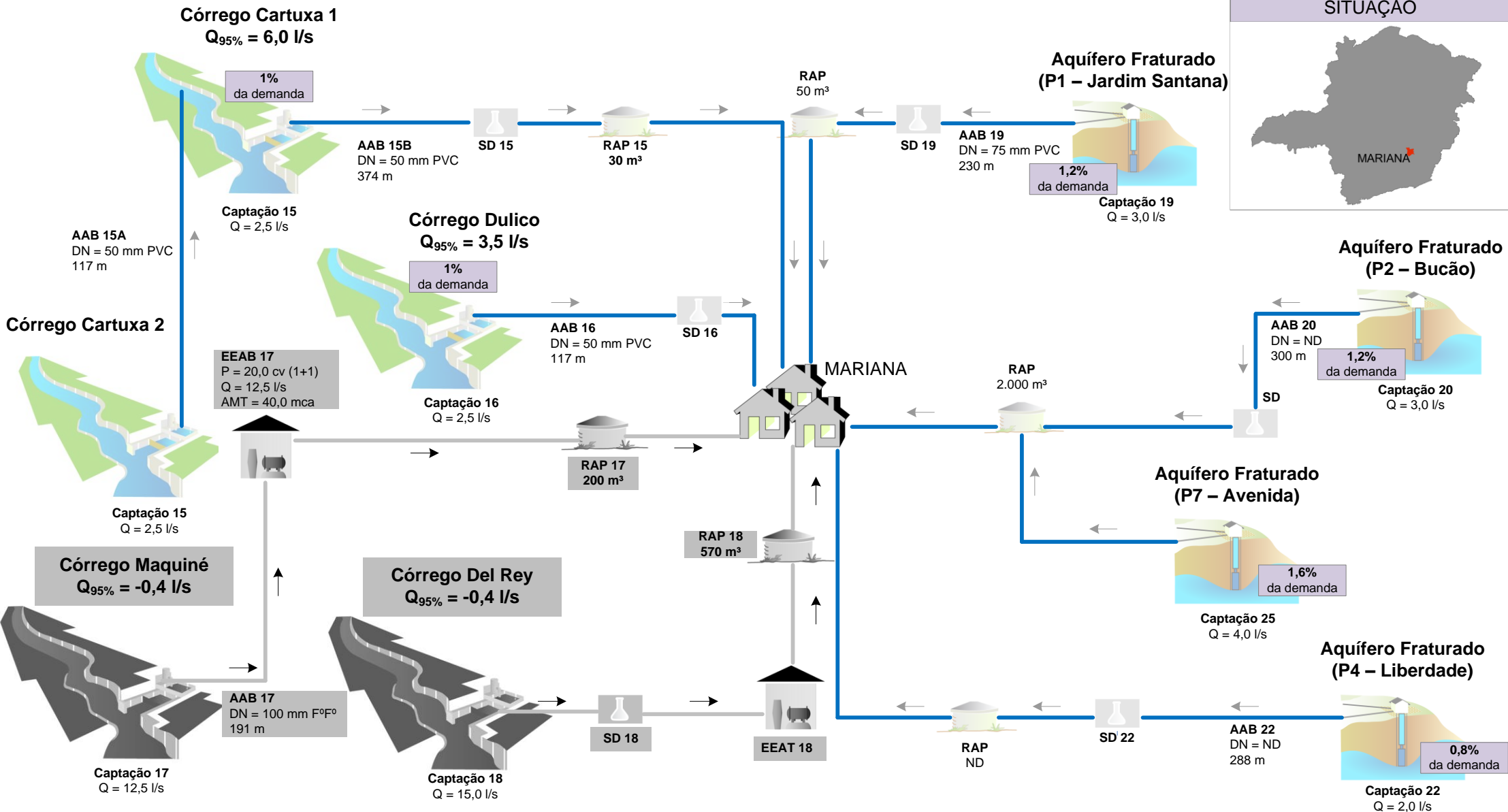
SISTEMA PRODUTOR		
Adutora	Filtros	Reservatório Apoiado
Estação Elevatória	Simples	Reservatório Elevado
Estação de Tratamento de Água	Desinfecção	
Existente	Emergencial	Projetado
Reserva	Alternativo	Insuficiente

TIPOS DE CAPTAÇÃO	
Captação Fio d'Água/ Tomada Direta	Poço
Barragem/ Açude	Bateria de n poços
Carro-pipa	

SISTEMA ISOLADO MARIANA (2/3)	
Município: Mariana	
Estado: MG	
Data: 05/2018	



Nº	0000
Código	
Fonte	PREFEITURA



POPULAÇÃO URBANA (hab)	
	De 50.000 a 250.000
	De 250.000 a 1.000.000
	Mais de 1.000.000

SISTEMA PRODUTOR		

TIPOS DE CAPTAÇÃO	

SISTEMA ISOLADO MARIANA (3/3)	
Município: Mariana	Nº 0000
Estado: MG	Código
Data: 05/2018	Fonte: PREFEITURA

