


## SITUAÇÃO



DIOGO DE VASCONCELOS

### Córrego Camarinha Q<sub>95%</sub> = 39,5 l/s



70%  
da demanda

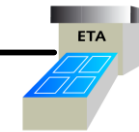
Captação 1  
Q = 5,0 l/s



Canal / Valeta  
B = 0,5 m  
H = 0,2 m  
Ext. = 2.000 m



Caixa de Passagem 1  
2.000 m<sup>3</sup>



ETA Compacta  
Q = 5,4 l/s



RAP 1  
130 m<sup>3</sup>

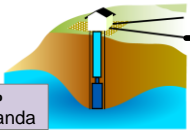


DIOGO DE  
VASCONCELOS



AAB 2  
DN = 50 mm PVC  
300 m

### Aquífero Fraturado (P1-Diogo de Vasconcelos)



30%  
da demanda

Captação 2  
Q = 1,0 l/s

POPULAÇÃO URBANA (hab)	SISTEMA PRODUTOR	TIPOS DE CAPTAÇÃO	SISTEMA ISOLADO DIOGO DE VASCONCELOS	
<ul style="list-style-type: none"> <li>Bairro/Distrito/Povoado De 50.000 a 250.000</li> <li>Até 5.000 De 250.000 a 1.000.000</li> <li>De 5.000 a 50.000 Mais de 1.000.000</li> </ul>	<ul style="list-style-type: none"> <li>Adutora</li> <li>Estação Elevatória</li> <li>Estação de Tratamento de Água</li> <li>Filtros Simples</li> <li>Filtros Desinfecção</li> <li>Reservatório Apoiado</li> <li>Reservatório Elevado</li> <li>Existente</li> <li>Reserva</li> <li>Emergencial</li> <li>Alternativo</li> <li>Projetado</li> <li>Insuficiente</li> </ul>	<ul style="list-style-type: none"> <li>Captação Fio d'Água/ Tomada Direta</li> <li>Barragem/ Açude</li> <li>Poço</li> <li>Bateria de n poços</li> <li>Carro-pipa</li> </ul>	Nº	0000
			Município: Diogo de Vasconcelos	
			Estado: MG	
			Data: 05/2018	
			Fonte	PREFEITURA