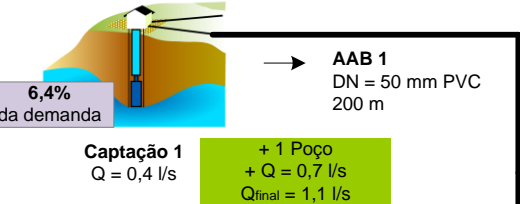


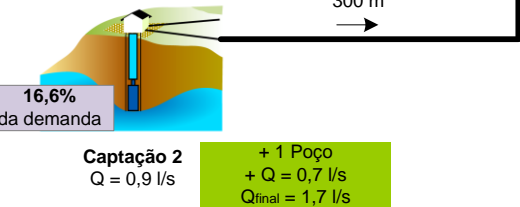
## SITUAÇÃO



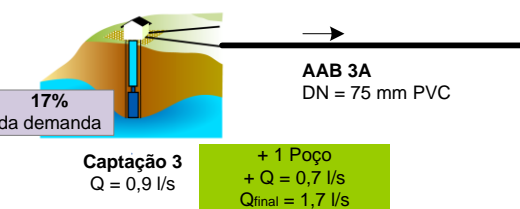
### Aquífero Fraturado (P1-Dona Ione)



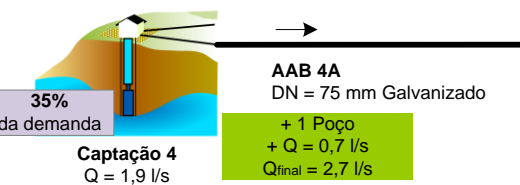
### Aquífero Fraturado (P2-Poço da Praça)



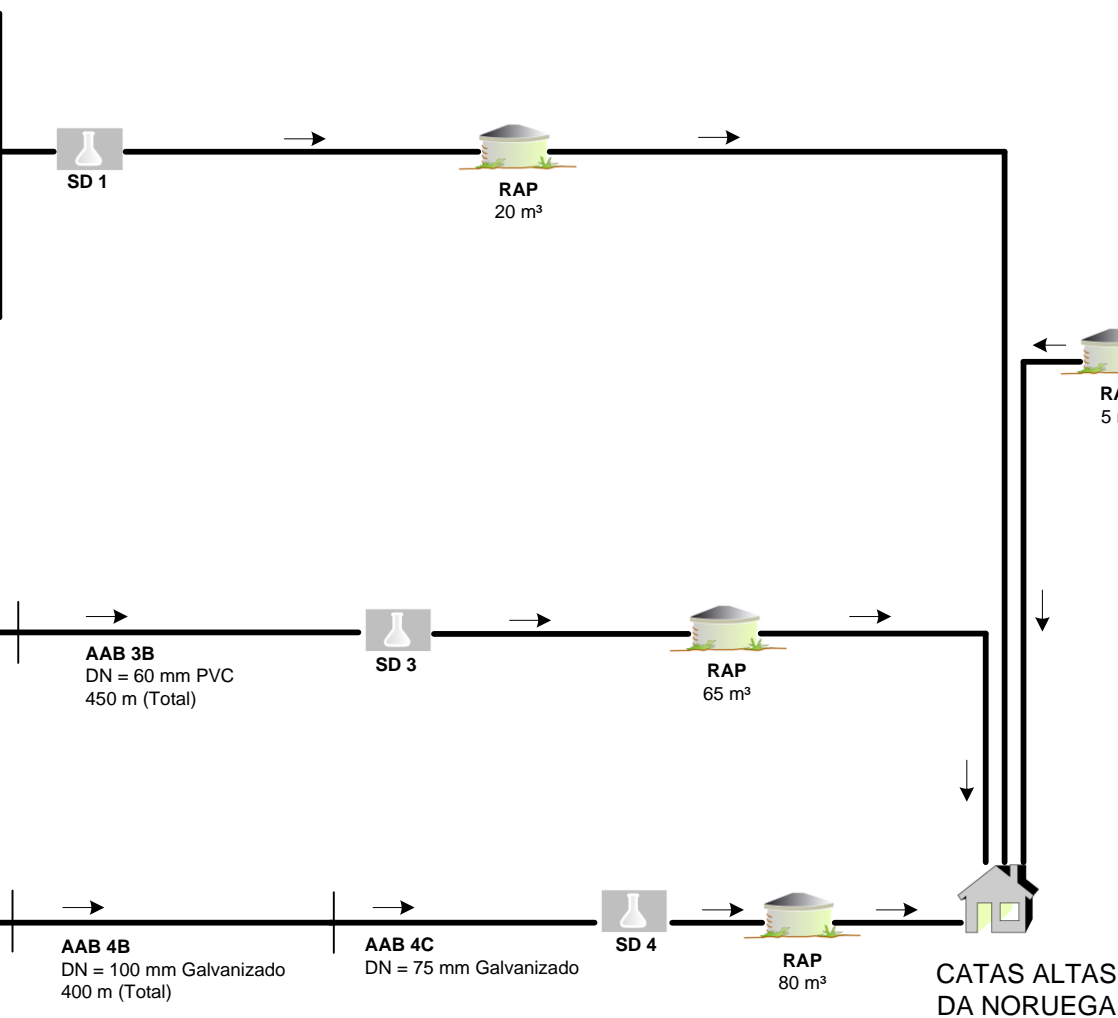
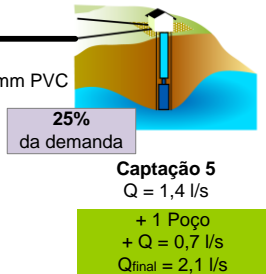
### Aquífero Fraturado (P3-Poço do Engenho)



### Aquífero Fraturado (P4-Poço das 3 Bicas)



### Aquífero Fraturado (P5-Zé Dorneles)



CATAS ALTAS DA NORUEGA

POPULAÇÃO URBANA (hab)	SISTEMA PRODUTOR	TIPOS DE CAPTAÇÃO	SISTEMA ISOLADO CATAS ALTAS DA NORUEGA	
<ul style="list-style-type: none"> <li>Bairro/Distrito/Povoado De 50.000 a 250.000</li> <li>Até 5.000 De 250.000 a 1.000.000</li> <li>De 5.000 a 50.000 Mais de 1.000.000</li> </ul>	<ul style="list-style-type: none"> <li>Adutora</li> <li>Estação Elevatória</li> <li>Estação de Tratamento de Água</li> <li>Filtros Simples</li> <li>Filtros Desinfecção</li> <li>Reservatório Apoiado</li> <li>Reservatório Elevado</li> <li>Existente</li> <li>Reserva</li> <li>Emergencial</li> <li>Alternativo</li> <li>Projetado</li> <li>Insuficiente</li> </ul>	<ul style="list-style-type: none"> <li>Captação Fio d'Água/ Tomada Direta</li> <li>Barragem/ Açude</li> <li>Poço</li> <li>Bateria de n poços</li> <li>Carro-pipa</li> </ul>	Nº	0000
			Município:	Catas Altas da Noruega
			Estado:	MG
			Data:	05/2018
			Fonte:	PREFEITURA