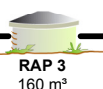


## Nascente do Grama

Q<sub>95%</sub> = ND



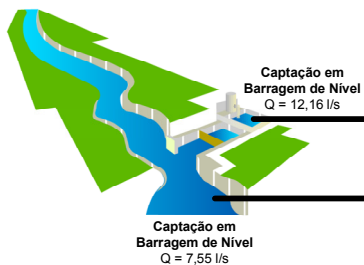
AAB 1  
DN = 110 F°F°  
1000 m



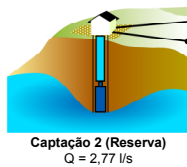
AAB 5  
DN = ND  
ND

## Nascente da Buia

Q<sub>95%</sub> = ND



AAB 2  
DN = 110 F°F°  
3000 m



AAB 3  
DN = 50 PVC  
350 m



RAP 1  
400 m³



AAB 4  
DN = 75 PEAD  
1500 m



RAP 2  
70 m³



AAB 7  
DN = ND  
ND



JECEABA

POPULAÇÃO URBANA (hab)	SISTEMA PRODUTOR	TIPOS DE CAPTAÇÃO	SITUAÇÃO	SISTEMA ISOLADO JECEABA			Nº
<ul style="list-style-type: none"> <li>Bairro/Distrito/Povoado De 50.000 a 250.000</li> <li>Até 5.000 De 250.000 a 1.000.000</li> <li>De 5.000 a 50.000 Mais de 1.000.000</li> </ul>	<ul style="list-style-type: none"> <li>Adutora</li> <li>Estação Elevatória</li> <li>Estação de Tratamento de Água</li> <li>Dessalinizador</li> <li>Tratamento</li> <li>Filtros</li> <li>Reservatório Apoiado</li> <li>Reservatório Elevado</li> <li>Existente</li> <li>Projetado</li> <li>Em Obras</li> </ul>	<ul style="list-style-type: none"> <li>Captação Fio d'Água/ Tomada Direta</li> <li>Barragem/ Açude</li> <li>Poço</li> <li>Bateria de n poços</li> <li>Chafariz</li> <li>Carro-pipa</li> </ul>		SISTEMA ISOLADO JECEABA Município: Jeceaba      Estado: MG      Data: 15/04/2010			Nº 0000
				consórcio <b>ENGECORPS</b> <small>Corpo de Engenheiros Consultores Ltda.</small> <b>cobrape</b>			Código
							Fonte Prefeitura