

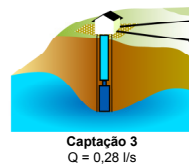
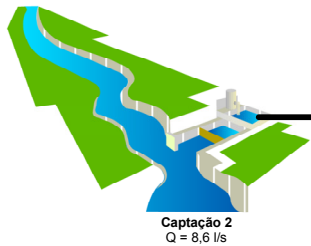
## Nascente Buracão

$Q_{95\%} = 5,51 \text{ l/s}$



## Córrego da Prata

$Q_{95\%} = 96,01 \text{ l/s}$



**AAB 1**  
DN = 125 Amianto  
3500 m



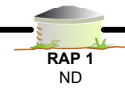
**AAB 2**  
DN = 110 PVC  
15 m



**AAB 3**  
DN = 85 PVC  
300 m



**AAB 4**  
DN = 75 PVC  
ND



**AAB 5**  
DN = 60 PVC  
ND

POPULAÇÃO URBANA (hab)	SISTEMA PRODUTOR	TIPOS DE CAPTAÇÃO	SITUAÇÃO	SISTEMA ISOLADO ARGIRITA			Nº 0000
<ul style="list-style-type: none"> <li>Bairro/Distrito/Povoado De 50.000 a 250.000</li> <li>Até 5.000 De 250.000 a 1.000.000</li> <li>De 5.000 a 50.000 Mais de 1.000.000</li> </ul>	<ul style="list-style-type: none"> <li>Adutora</li> <li>Estação Elevatória</li> <li>Estação de Tratamento de Água</li> <li>Dessalinizador</li> <li>Tratamento</li> <li>Filtros</li> <li>Reservatório Apoiado</li> <li>Reservatório Elevado</li> <li>Existente</li> <li>Projetado</li> <li>Em Obras</li> </ul>	<ul style="list-style-type: none"> <li>Captação Fio d'Água/Tomada Direta</li> <li>Barragem/Açude</li> <li>Poço</li> <li>Bateria de n poços</li> <li>Chafariz</li> <li>Carro-pipa</li> </ul>		Município: Argirita	Estado: MG	Data: 07/04/2010	Código
				consórcio			Fonte: Prefeitura