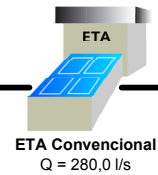
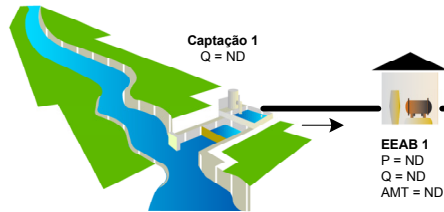
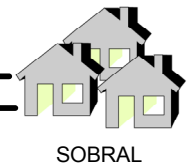
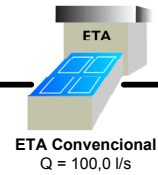
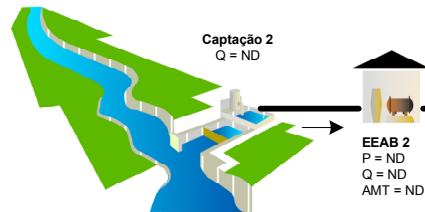


**Rio Jaibaras**  
 $Q_{95\%} = 1337 \text{ l/s}$



**Rio Acaraú**  
 $Q_{95\%} = 6812 \text{ l/s}$



POPULAÇÃO URBANA (hab)	SISTEMA PRODUTOR	TIPOS DE CAPTAÇÃO	SITUAÇÃO	SISTEMA ISOLADO SOBRAL		Nº	
<ul style="list-style-type: none"> <li>Bairro/Distrito/Povoado De 50.000 a 250.000</li> <li>Até 5.000 De 250.000 a 1.000.000</li> <li>De 5.000 a 50.000 Mais de 1.000.000</li> </ul>	<ul style="list-style-type: none"> <li>Adutora</li> <li>Estação Elevatória</li> <li>Estação de Tratamento de Água</li> <li>Dessalinizador</li> <li>Tratamento</li> <li>Filtros</li> <li>Reservatório Apoiado</li> <li>Reservatório Elevado</li> <li>Existente</li> <li>Projetado</li> <li>Em Obras</li> </ul>	<ul style="list-style-type: none"> <li>Captação Fio d'Água/ Tomada Direta</li> <li>Barragem/ Açude</li> <li>Poço</li> <li>Bateria de n poços</li> <li>Chafariz</li> <li>Carro-pipa</li> </ul>		<b>SISTEMA ISOLADO SOBRAL</b>		0000	
				Município: SOBRAL	Estado: CEARÁ	Data: 20/01/2009	Código
				consórcio <b>ENGECORPS</b> <b>GEOAMBIENTE</b> <small>Corpo de Engenheiros Consultores Ltda.</small>		Fonte	SAAE