























| POPULAÇÃO URBANA (hab)   | SISTEMA PRODUTOR  | TIPOS DE CAPTAÇÃO   | SITUAÇÃO | SISTEMA ISOLADO RIBEIRA DO AMPARO   |                  | Nº                 |        |
|--|---|---|----------|---|------------------|--------------------|--------|
|  Bairro/Distrito/Povoado De 50.000 a 250.000<br> Até 5.000 De 250.000 a 1.000.000<br> De 5.000 a 50.000 Mais de 1.000.000 |  Adutora<br> Estação Elevatória<br> Estação de Tratamento de Água<br> Dessalinizador<br> Tratamento<br> Filtros<br> Reservatório Apoiado<br> Reservatório Elevado<br> Existente<br> Projetado<br> Em Obras |  Captação Fio d'Água/Tomada Direta<br> Barragem/Açude<br> Poço<br> Bateria de n poços<br> Chafariz<br> Carro-pipa |          | SISTEMA ISOLADO RIBEIRA DO AMPARO   |                  | Nº                 |        |
|  |   |   |          | Município:<br>RIBEIRA SO AMPARO   | Estado:<br>BAHIA | Data<br>10/07/2009 | Código |
|  |   |   |          |   |                  | Fonte<br>EMBASA    |        |