


























| POPULAÇÃO URBANA (hab) | SISTEMA PRODUTOR | TIPOS DE CAPTAÇÃO | SITUAÇÃO | SISTEMA ISOLADO SANTA CECÍLIA DE UMBUZEIRO | | | Nº |
|--|---|---|----------|---|--|--|--------|
|  Bairro/Distrito/Povoado De 50.000 a 250.000  Até 5.000 De 250.000 a 1.000.000  De 5.000 a 50.000 Mais de 1.000.000 |  Adutora  Estação Elevatória  Estação de Tratamento de Água  Dessalinizador  Tratamento  Filtros  Reservatório Apoiado  Reservatório Elevado  Existente  Projetado  Em Obras |  Captação Fio d'Água/Tomada Direta  Barragem/Açude  Poço  Bateria de n poços  Chafariz  Carro-pipa | | Município: SANTA CECÍLIA DE UMBUZEIRO Estado: PARAÍBA Data: 11/05/2009 | | | Nº |
| | | | |    | | | Código |
| | | | | Fonte | | | SAAE |