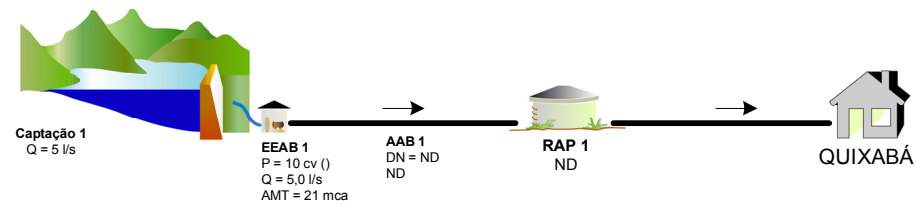

























## Açude Manoel Candeias

Q<sub>95%</sub> = ND



| POPULAÇÃO URBANA (hab)   | SISTEMA PRODUTOR  | TIPOS DE CAPTAÇÃO   | SITUAÇÃO | SISTEMA ISOLADO QUIXABÁ   |  |  | Nº                   |
|--|---|---|----------|---|--|--|----------------------|
|  Bairro/Distrito/Povoado De 50.000 a 250.000<br> Até 5.000 De 250.000 a 1.000.000<br> De 5.000 a 50.000 Mais de 1.000.000 |  Adutora<br> Estação Elevatória<br> Estação de Tratamento de Água<br> Dessalinizador<br> Tratamento<br> Filtros<br> Reservatório Apoiado<br> Reservatório Elevado<br> Existente<br> Projetado<br> Em Obras |  Captação Fio d'Água/Tomada Direta<br> Barragem/Açude<br> Poço<br> Bateria de n poços<br> Chafariz<br> Carro-pipa |          | Município: QUIXABÁ      Estado: PARAÍBA      Data: 11/05/2009   |  |  | Nº 0000              |
|  |   |   |          |    |  |  | Código<br>Fonte SAAE |